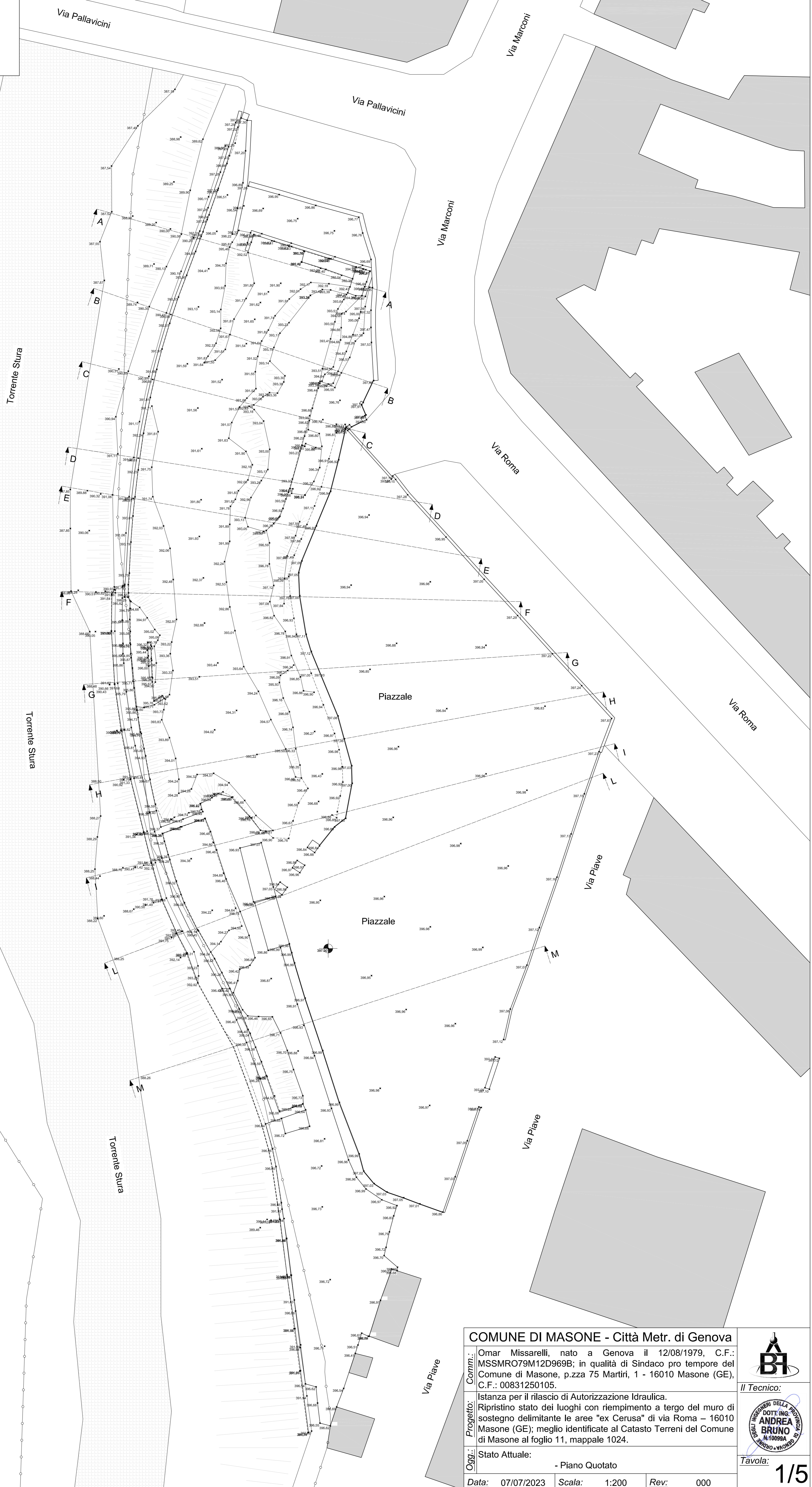
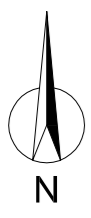


# STATO ATTUALE

Piano Quotato



Legenda
Limite Demaniale

**COMUNE DI MASONE - Città Metr. di Genova**  
Comm.: Omar Missarelli, nato a Genova il 12/08/1979, C.F.: MSSMRO79M12D969B; in qualità di Sindaco pro tempore del Comune di Masone, p.zza 75 Martiri, 1 - 16010 Masone (GE), C.F.: 00831250105.  
Progetto: Istanza per il rilascio di Autorizzazione Idraulica. Ripristino stato dei luoghi con riempimento a tergo del muro di sostegno delimitante le aree "ex Cerusa" di via Roma - 16010 Masone (GE); meglio identificate al Catasto Terreni del Comune di Masone al foglio 11, mappale 1024.  
Ogg.: Stato Attuale: - Piano Quotato  
Data: 07/07/2023    Scala: 1:200    Rev: 000

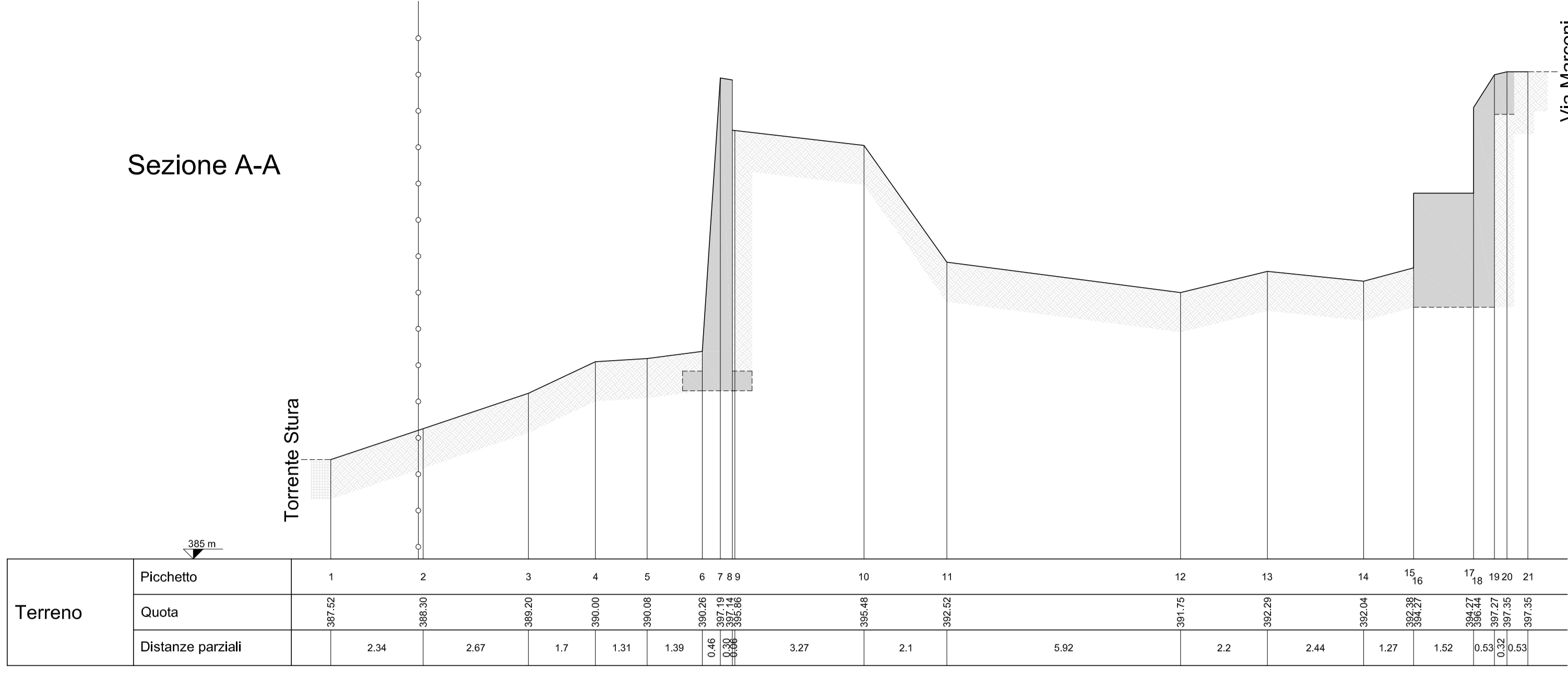
**Il Tecnico:**  
DOTT. ING. **ANDREA BRUNO**  
N.10099A  
Tavola: **1/5**



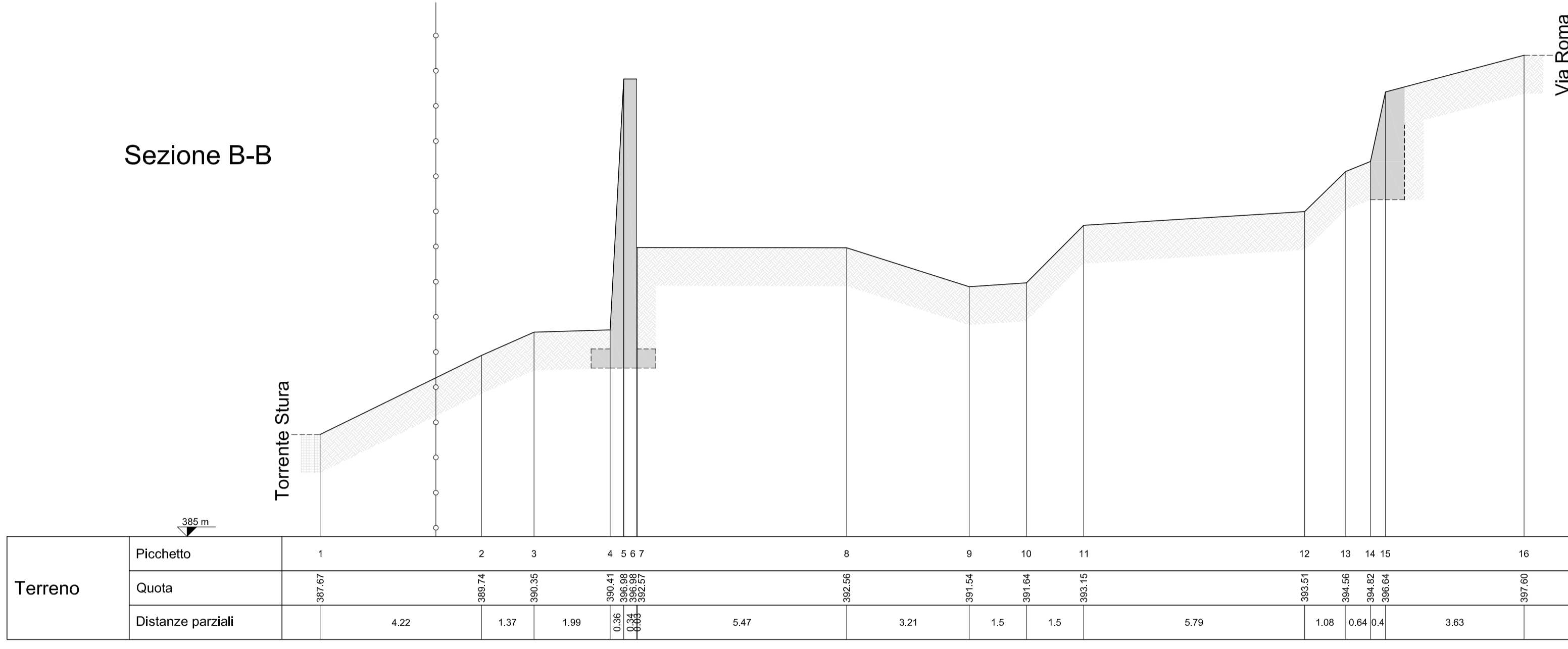
STATO ATTUALE

Sezioni

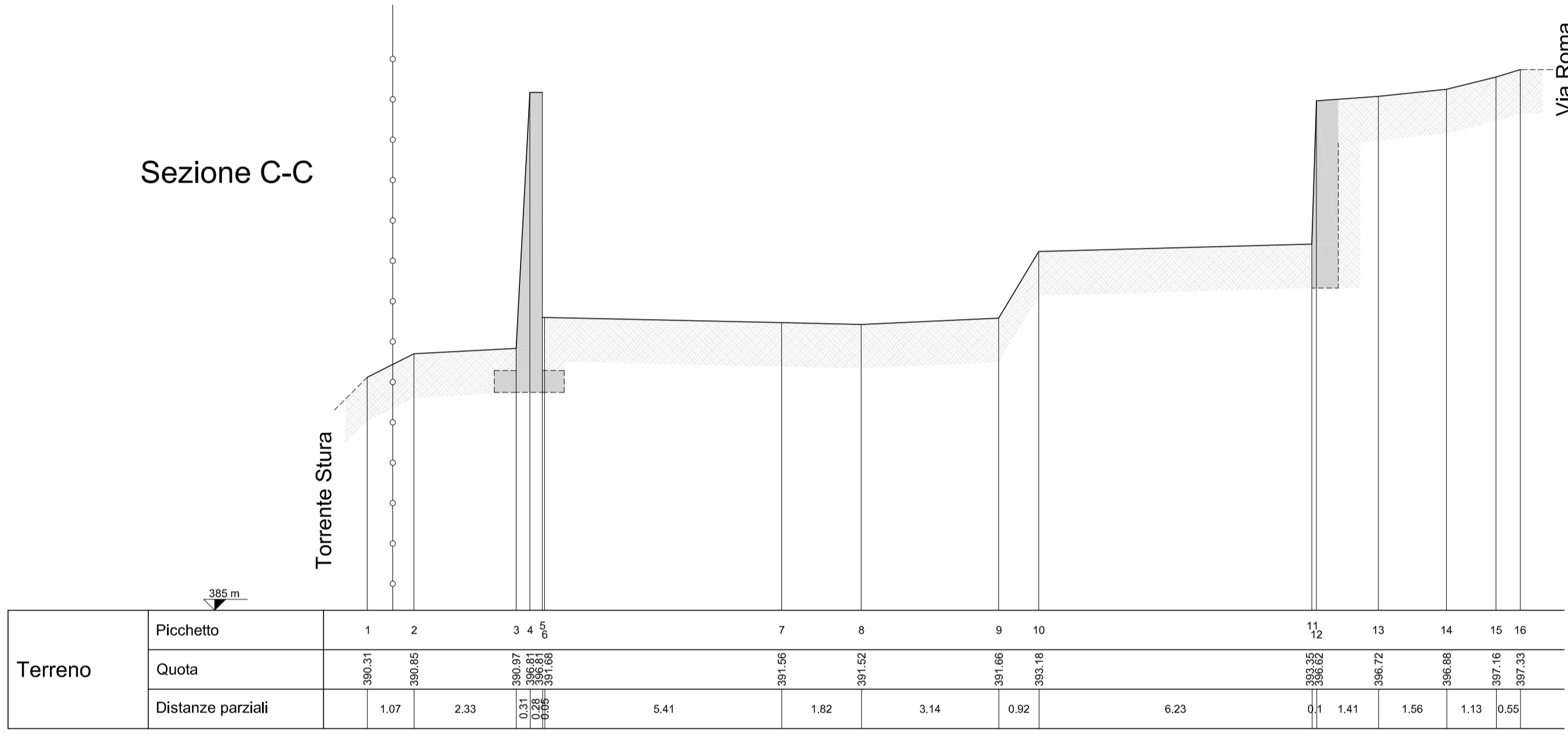
Sezione A-A



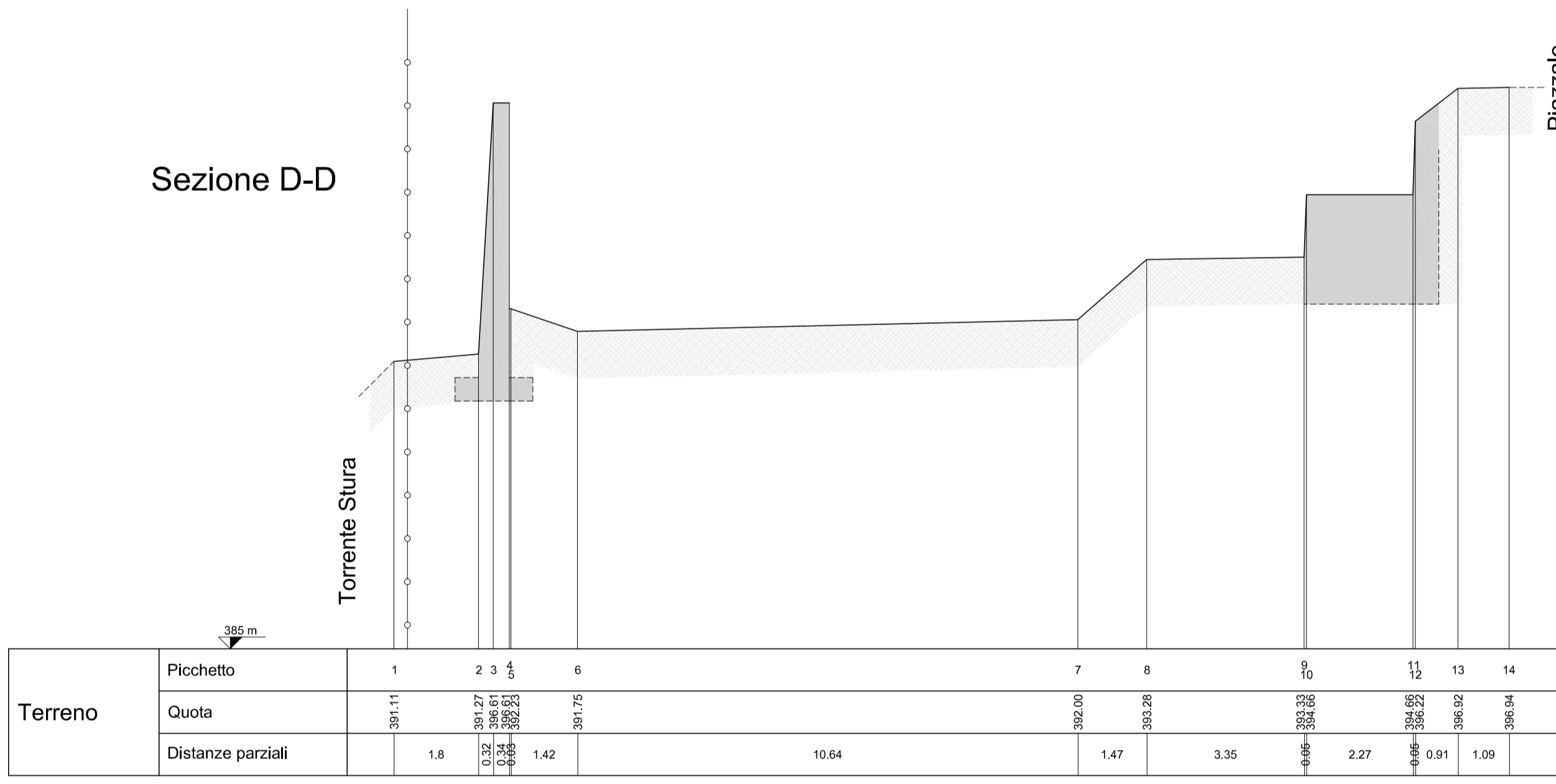
Sezione B-B



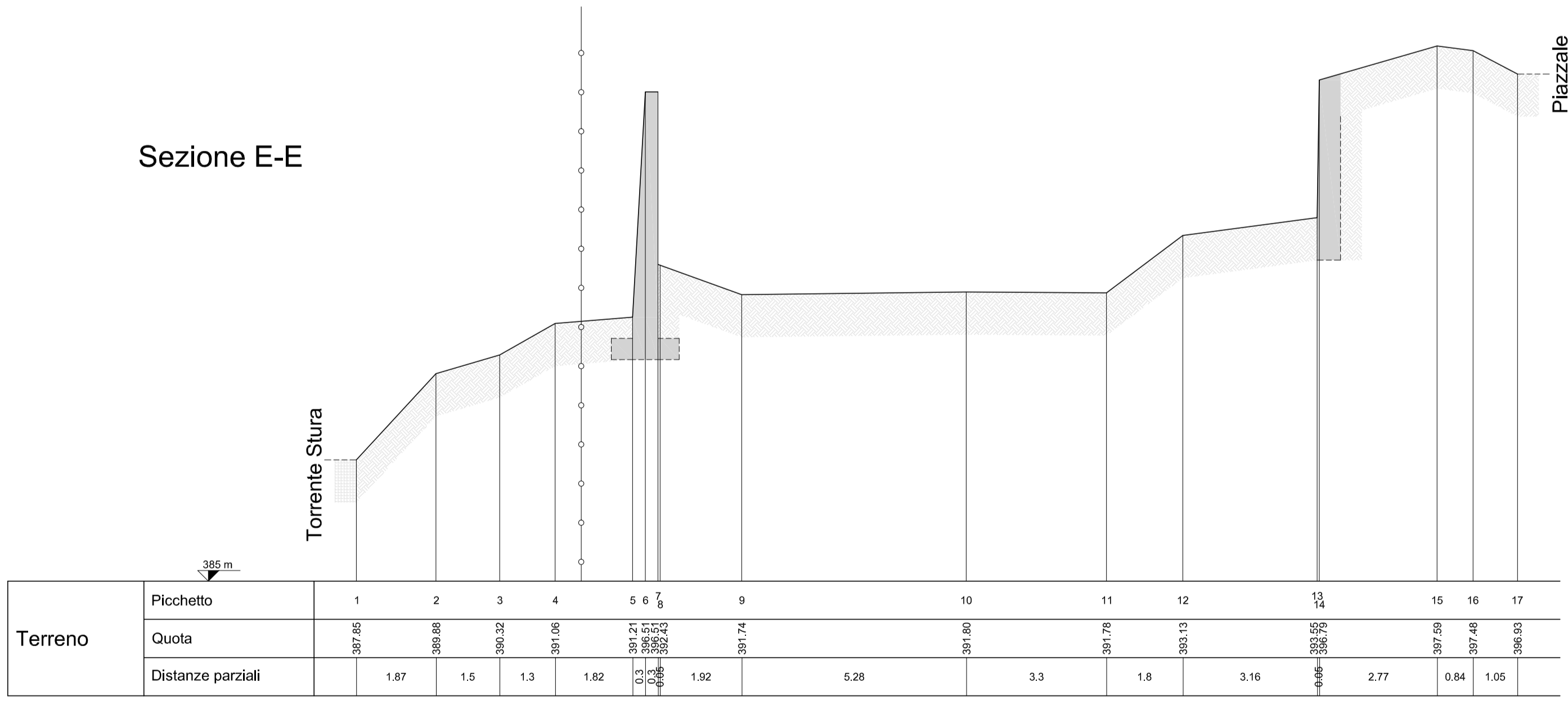
Sezione C-C



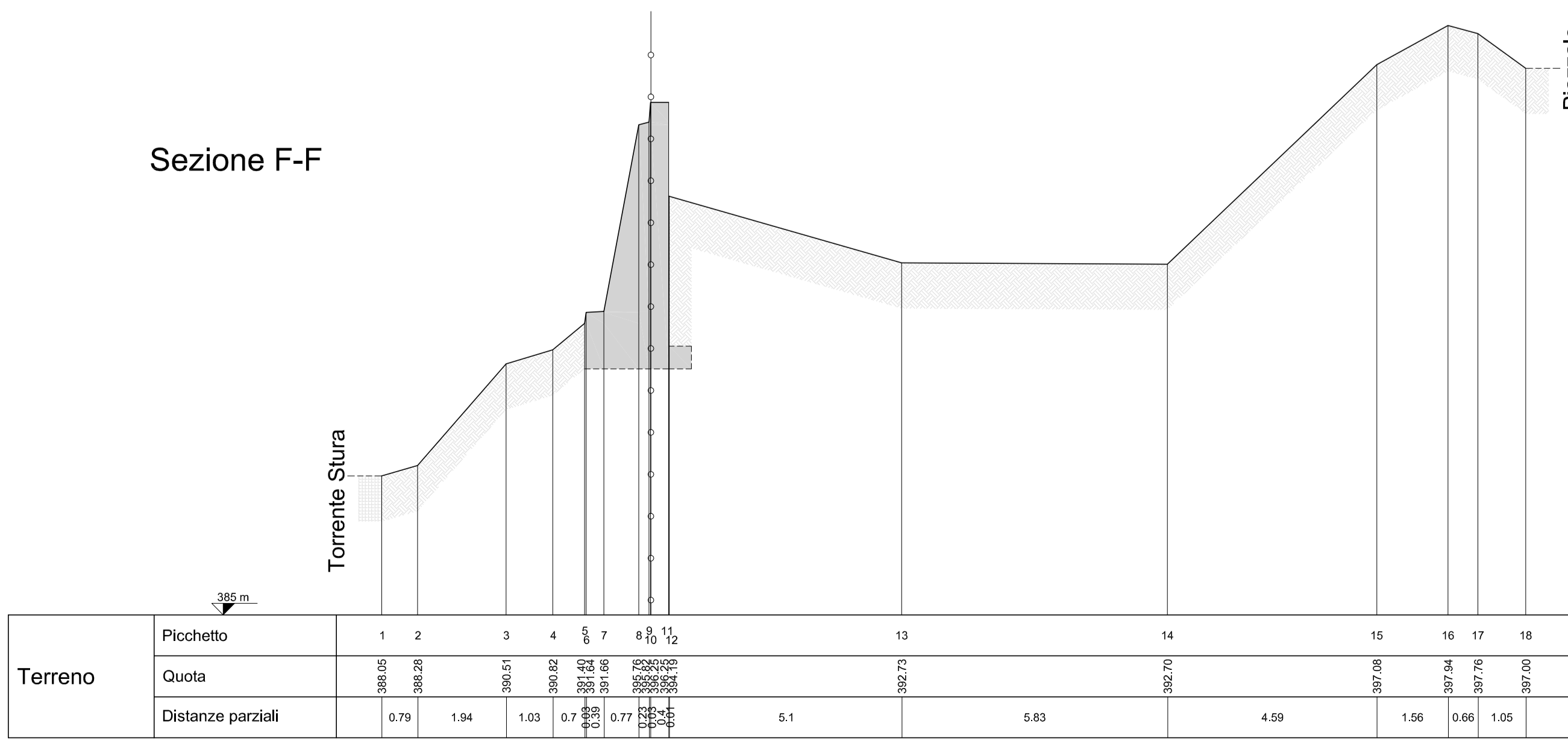
Sezione D-D



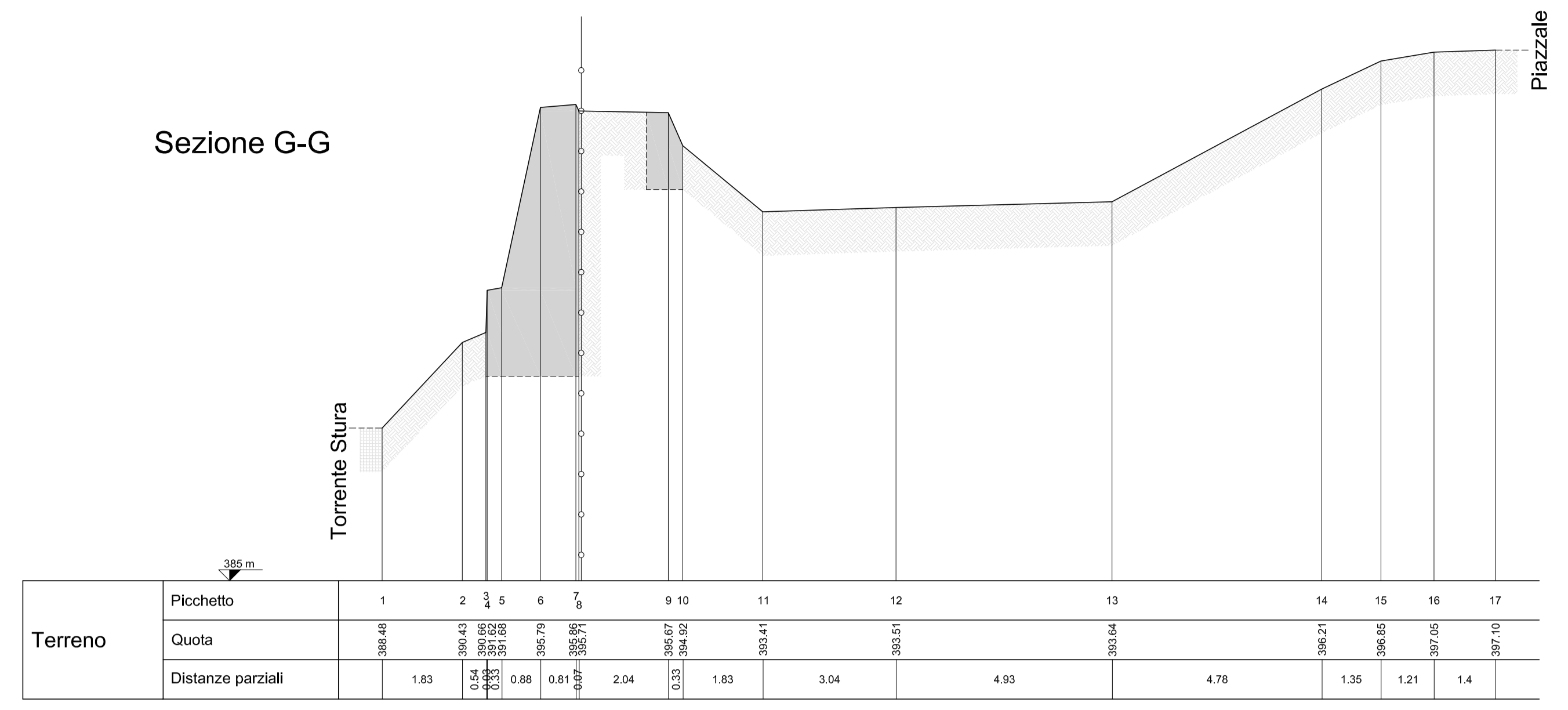
Sezione E-E



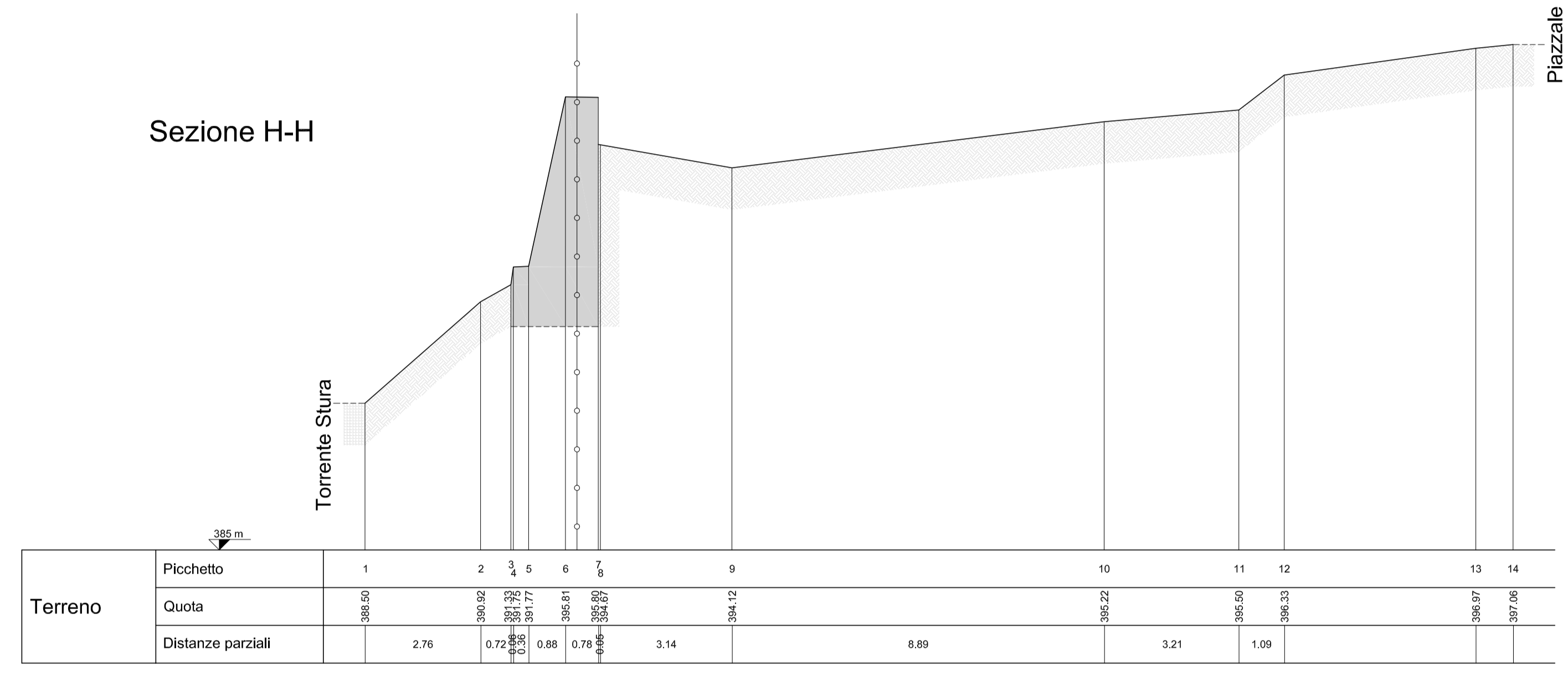
Sezione F-F



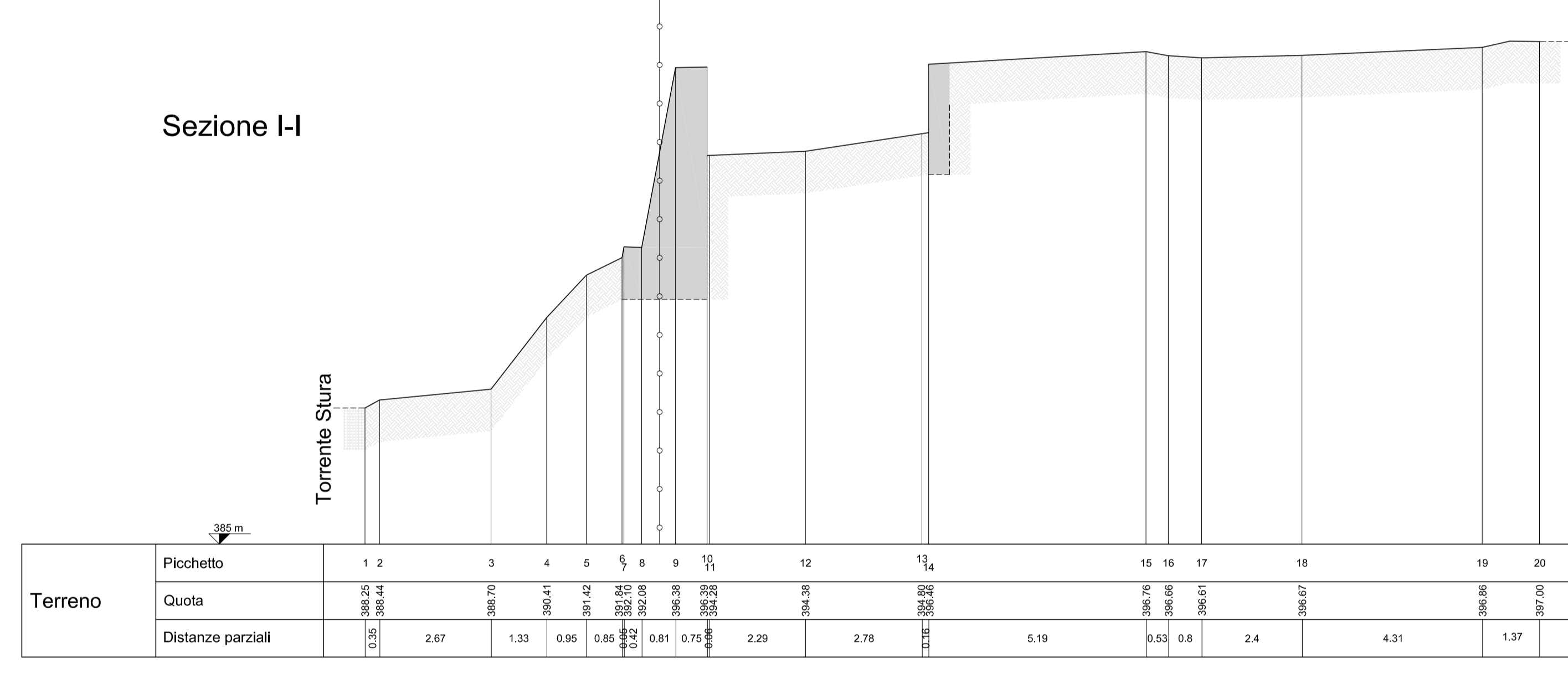
Sezione G-G



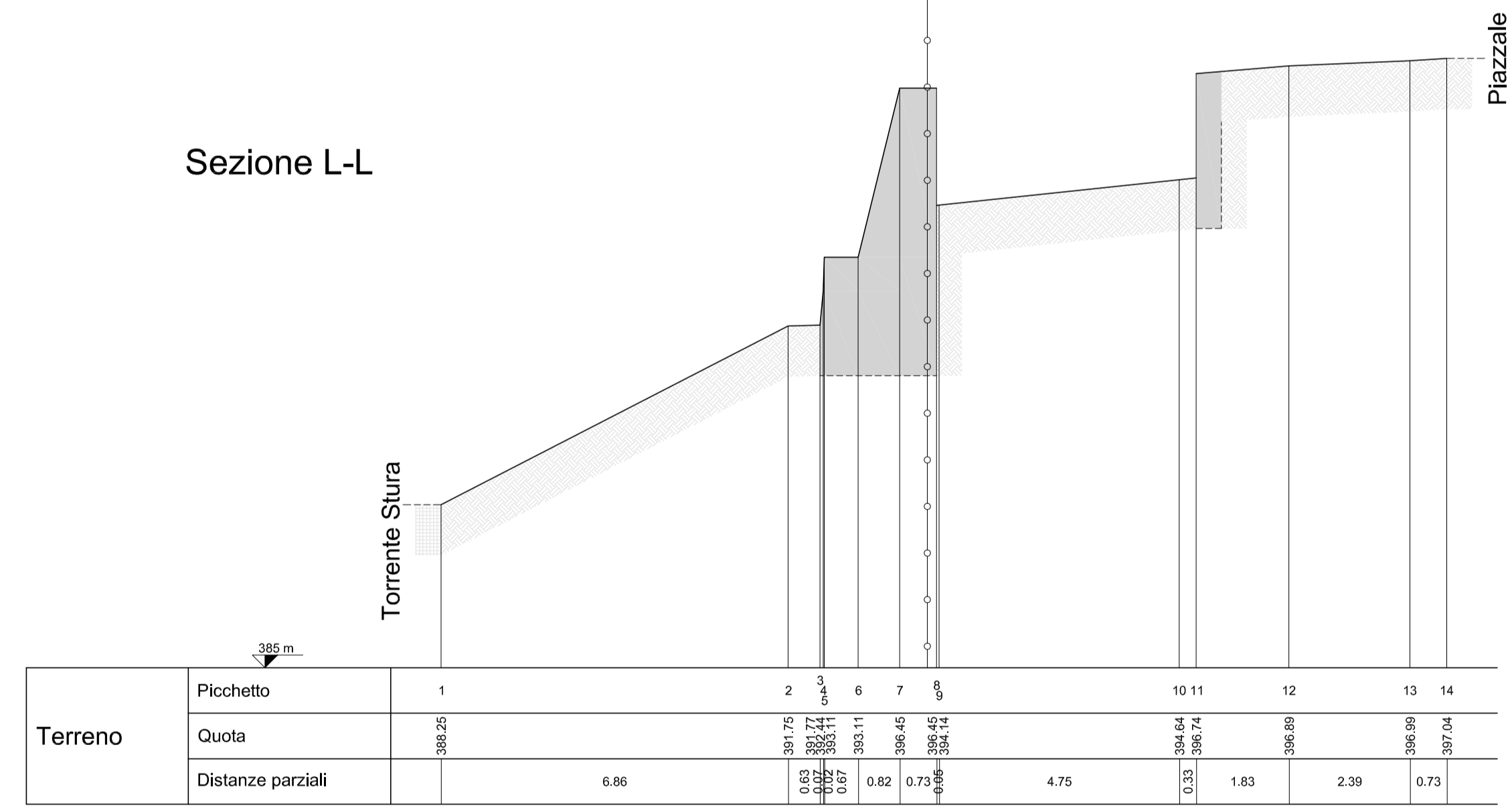
Sezione H-H



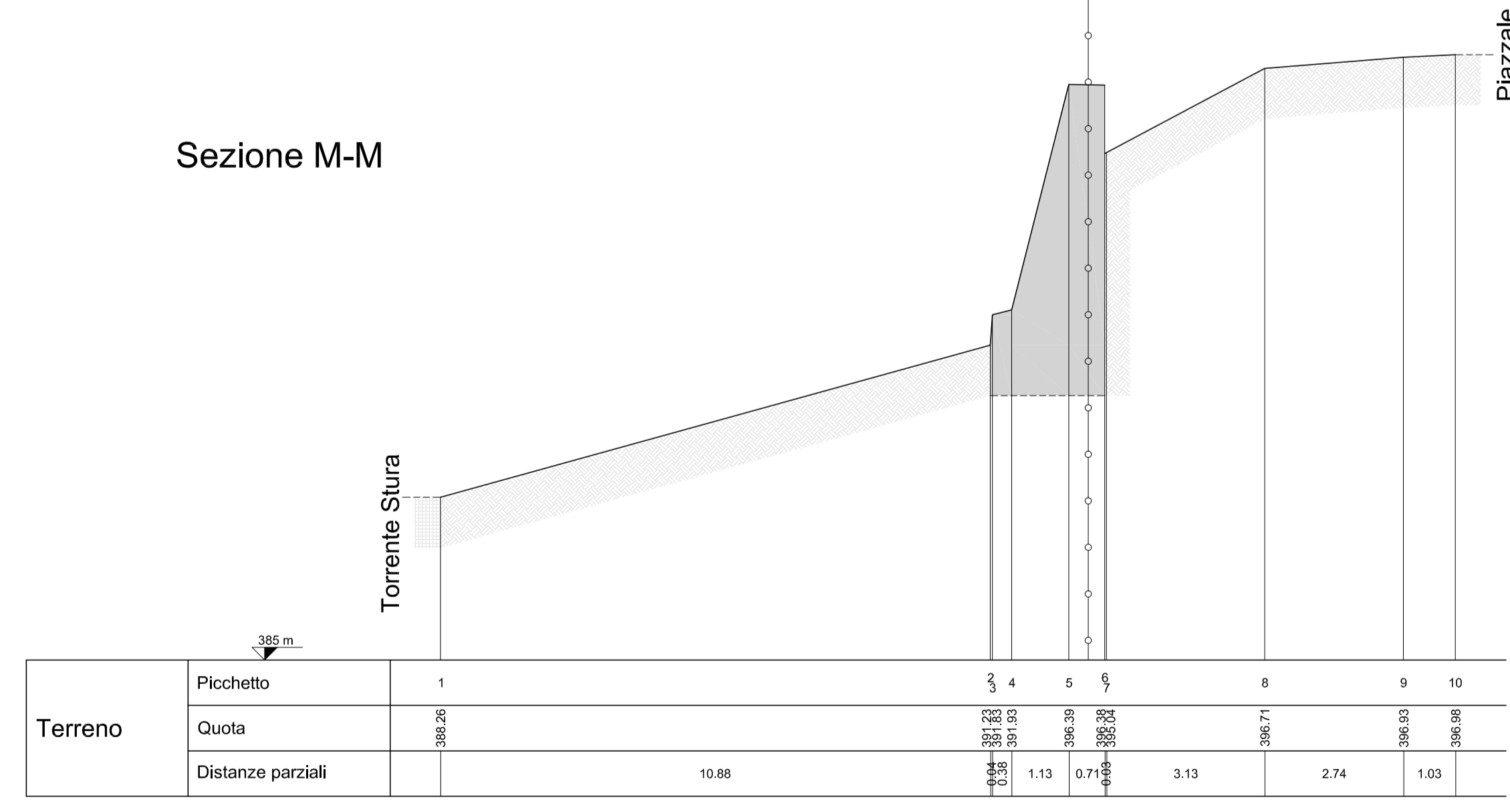
Sezione I-I



Sezione L-L



Sezione M-M



Legenda  
Limite Demaniale

COMUNE DI MASONE - Città Metr. di Genova

Comm.: Omar Missarelli, nato a Genova il 12/08/1979, C.F.: MSSMRO79M12D969B; in qualità di Sindaco pro tempore del Comune di Masone, p.zza 75 Martiri, 1 - 16010 Masone (GE), C.F.: 00831250105.

Progetto: Ripristino stato dei luoghi con riempimento a tergo del muro di sostegno dell'imbitante le aree "ex Cerusa" di via Roma - 16010 Masone (GE); meglio identificate al Catasto Terreni del Comune di Masone al foglio 11, mappale 1024.

Obj.: Stato Attuale: - Sezioni

Data: 07/07/2023 Scale: 1:100 Rev: 000




Tavola: 2/5